

LES POINTS D'INTERÊT

LES FORTIFICATIONS VAUBAN

Toul est la seule ville de Lorraine à conserver une enceinte. Elle a développé toutes les formes de fortifications : du rempart antique du III^e siècle naîtra une ville fortifiée majeure rénovée devant les progrès techniques et le développement de la ville.

Enceinte neuve inachevée, elle est composée de neuf bastions et percée de trois portes. Jusqu'en 1914, 15 forts et ouvrages constituent le nouveau rempart de Toul, à quelques kilomètres de l'ancienne enceinte.

La Porte de Metz est la seule porte d'origine Vauban subsistante.

La porte d'eau datant du XVIII^e siècle présente tout un système de vannes à la sortie des eaux de la ville.

La Porte Moselle, reconstruite en 1882, présente une décoration soignée avec de faux mâchicoulis.

La Porte de France, plus sobre, demeure de belle facture.

Enfin, la Porte Jeanne d'Arc sera la dernière porte construite en 1901. Un itinéraire dédié aux remparts de la ville est disponible à la Maison du tourisme à Toul.

Possibilité de visite pour les groupes toute l'année sur réservation au +33(0) 83 64 90 60 ou par mail à groupe@tourisme-terrestouloises.com

LA CATHÉDRALE SAINT-ÉTIENNE ET SON CLOÎTRE

Construite à partir de 1221 et achevée vers 1500, de plan roman et de construction gothique, la Cathédrale Saint-Étienne est le symbole du riche passé de Toul.

Sa façade flamboyante, partie la plus riche de l'édifice, contraste avec l'austérité du gothique rayonnant majoritairement présent dans le reste du bâtiment.

Le cloître a été construit aux XI^e et XIII^e siècles. D'une dimension de 54 m sur 42 m, il est l'un des plus grands de France. Une intéressante série de gargouilles vient compléter l'ensemble. Possibilité de monter dans les tours en été.



POUR ACCÉDER
AU POINT
DE DÉPART
FLASHEZ-MOI !



À VOIR APRÈS LA MARCHÉ



- La véloroute « Boucle de la Moselle »
- Les vignobles des côtes de Toul

À TOUL

- Cathédrale Saint-Étienne et son cloître
- Ancien couvent des cordeliers
- Collégiale Saint-Gengoult
- Vieille ville
- Sentier floristique du Mont Saint-Michel

À BICQUELEY

- Château de Bicqueley

À VILLEY-SAINT-ÉTIENNE

- Fort du vieux canton

INFORMATION



MAISON DU TOURISME TERRES TOULOISES

1, Place Charles-de-Gaulle
54200 TOUL
+33 (0)3 83 64 90 60
tourisme-terrestouloises.com

l'esprit Lorraine
Comité Départemental du Tourisme



PAO CD54 C. Zuccali - Photos : © D. Haillant-CD54 - G. Berger-CD54
NE PAS JETER SUR LA VOIE PUBLIQUE
Imprimerie CD54 - Avril 2024

IMPRIMÉ VERT

20

SENTIER VAUBAN



TOUL

PATRIMOINE / HISTOIRE



3.95 KM



1^h15



-201^m / +214^m



FACILE



BALISAGE





SENTIER VAUBAN



PARKING DE LA SALLE DE L'ARSENAL Avenue du Colonel-Péchet - 54200 TOUL

Du parking, prenez le passage piétons situé à côté de l'arrêt de bus « Arsenal », puis continuez tout droit en suivant le balisage rectangle jaune.

Au bout de la rue et d'un chemin en calcaire, prenez à gauche, puis prenez le pont de la canonnière à droite.

1 Traversez la place, puis prenez à gauche jusqu'à la Porte de Metz. Continuez sur cette rue, puis prenez à droite par le terrain de sports après les abris bus. Prenez le sentier qui borde une cabane par la gauche, puis continuez tout droit à travers les espaces verts.

Au pont, prenez à gauche pour traverser la rue par le passage piétons, puis continuez tout droit le long du fossé de manière à faire le tour des remparts.

2 Prenez le pont à droite, puis le chemin à gauche avant la Porte Moselle.

Prenez le passage piétons à gauche pour continuer de l'autre côté du fossé par le chemin en face.

Prenez le virage à droite, puis continuez jusqu'à la route.

Prenez à droite, puis longez les immeubles d'habitations.

Traversez le square au milieu du carrefour, puis prenez le passage piétons situé en face d'un banc.

Continuez sur ce chemin jusqu'à la Porte de France.

3 Prenez le passage piétons, puis celui qui rejoint un sentier à votre gauche.

Contournez le monument dédié, entre autres, à la mémoire des victimes du Siège, puis continuez sur ce chemin jusqu'à la prochaine rue.

Prenez à droite en direction de l'aire de jeux et de camping-cars.


À la barrière, continuez tout droit pour franchir une passerelle au niveau du port de plaisance de Toul et du canal de la Marne au Rhin.

4 En bas de la descente, prenez à droite le sentier qui longe le muret d'une maison.


Continuez tout droit pour rejoindre le chemin de l'aller venant du parking de la salle de l' Arsenal.


Prenez à gauche, puis continuez tout droit jusqu'au point de départ.

À VOIR SUR LE PARCOURS

 **La canonnière**

 **Porte de Metz**

 **Sortie des eaux de l'Ingressin**

 **Cathédrale Saint-Étienne**

 **Porte Moselle**

 **Porte Jeanne d'Arc**

 **Porte de France**

 **Port de plaisance**

 **Espace Naturel Sensible**



Porte de Metz