

LES POINTS D'INTERÊT

LE PARC DES ÉTANGS

Créé dans les années 1980, ce parc a été mis en place pour recueillir les eaux pluviales du ruisseau du Prarupt et prévenir des risques d'inondations. Sa proximité avec le cours d'eau fait de lui l'un des rares parcs à reconstituer l'écosystème d'un milieu humide propice, entre autres au développement des amphibiens, des libellules, des roseaux et des nénuphars.

LA CHARTREUSE DE BOSSERVILLE

Fondé en 1666 par des chartreux venus de Rettel (actuel Département de la Moselle), et édifié par l'architecte italien Giovanni Betto pendant près d'un demi-siècle, cet

ancien monastère est devenu aujourd'hui un ensemble scolaire privé.

La majorité des matériaux utilisés lors de sa construction est issue du démantèlement des fortifications de Nancy ordonné par Louis XIV.

Sa chapelle est classée aux Monuments historiques depuis 1997. Il est possible de visiter ce lieu chargé d'histoire, lors des Journées européennes du patrimoine.

LE CHÂTEAU D'ART-SUR-MEURTHE

Entouré par un vaste parc doté d'arbres centenaires, ce château du XVIII^e siècle fût habité à l'origine par la famille Aubertin de Juvrecourt. Plusieurs châtelains roturiers lui succédèrent avant qu'en 1936, des religieux Marianistes y fondent une école réquisitionnée peu après la Seconde Guerre mondiale.

Servant de maison de formation pour les futurs religieux à partir des années 1960, le château appartient aujourd'hui à la ville d'Art-sur-Meurthe. Des réceptions ou des séminaires peuvent y être organisés et ses dépendances hébergent une école, ainsi qu'un centre de loisirs.

POUR ACCÉDER
AU POINT
DE DÉPART
FLASHÉZ-MOI !



À VOIR APRÈS LA MARCHÉ

- Les véloroutes Voie Bleue - Moselle-Saône à vélo, V52 et Boucle de la Moselle
- La voie verte du Grémillon
- Les sentiers de randonnée de la Métropole

À NANCY

- La place Stanislas
- Le patrimoine Art nouveau
- Le Musée de l'École de Nancy
- Les rives de Meurthe

À LANEUVEVILLE-DEVANT-NANCY

- Le musée du château de Montaigu

À HARAUCOURT

- La Maison du sel et observatoire des effondrements salins

INFORMATION

DESTINATION NANCY - OFFICE DE TOURISME

Place Stanislas
54000 NANCY
+33(0)3 83 35 80 10
www.nancy-tourisme.fr

Meurthe & Moselle, l'esprit Lorraine
Comité Départemental du Tourisme

métropole GrandNancy
FFRandonnée
Comité départemental Meurthe-et-Moselle

PAO CD54 C. Zuccali - Photos : © B. Jamot - EuropeVueDuCiel - Y. Pierre - J. Soret
NE PAS JETER SUR LA VOIE PUBLIQUE
Imprimerie CD54 - Avril 2024

IMPRIM'VERT

21

LES LIBELLULES DE BOSSERVILLE

SAULXURES-LÈS-NANCY



PATRIMOINE / HISTOIRE



11.7 KM



3^h30



-194^m/+248^m



MOYEN

8

BALISAGE




LES LIBELULES DE BOSSERVILLE

 **ARRÊT DE BUS « SAULXURES LORRAINE », LIGNE 11**
Rue de Lorraine - 54420 SAULXURES-LÈS-NANCY


De l'arrêt de bus, prenez la direction de la Maison Communale, puis le sentier à droite après l'entrée de l'entrepôt de la boulangerie, en suivant le balisage rectangle jaune (8). Continuez de suivre le balisage au travers du Parc des Étangs puis, à environ 100 m après la sortie du parc, prenez à gauche. Prenez la 1^{ère} rue à droite, puis continuez sur l'allée légèrement à gauche au milieu des immeubles. Au bout de cette allée, prenez à gauche puis, à l'intersection, poursuivez à droite en direction de l'église.

Continuez tout droit, puis longez le mur du château de Saulxures jusqu'au bout.

 Prenez à droite, puis suivez le 1^{er} chemin à droite pour contourner la propriété du château.


Continuez tout droit jusqu'à la forêt, puis prenez à gauche. À environ 500 m, prenez à droite, puis longez la lisière de la forêt. Prenez le 1^{er} chemin à droite à travers champs, puis prenez à nouveau le 3^e chemin à droite.

Continuez tout droit pour passer devant le cimetière d'Art-sur-Meurthe et rejoindre la route au niveau d'un pylône électrique.

 Prenez le trottoir à droite, puis continuez tout droit. Longez un mur puis, à l'angle d'une maison, prenez à droite en direction de la déchetterie. Continuez tout droit pour sortir du village.

Après deux virages (route passante, soyez prudents !), prenez le sentier empierré à gauche pour traverser la forêt.

Suivez le balisage jusqu'aux habitations.

 Prenez à droite en suivant la route, puis continuez tout droit pour retrouver la rue de Lorraine et le point de départ.

À VOIR SUR LE PARCOURS

-  Parc des Étangs
-  Château de Saulxures
-  Château d'Art-sur-Meurthe
-  Chartreuse de Bosserville
-  Vue sur la Chartreuse
-  Espaces Naturels Sensibles



Libellule écarlate



Chartreuse de Bosserville