



LE CHÂTEAU ET PARC DE BRABOIS

Comptant parmi les plus vastes parcs urbains et forestiers du Grand Est, cet espace offre de très belles perspectives et un panorama remarquable sur la ville de Nancy et ses alentours.

Ancien parc de chasse et conçu comme un jardin à la française, il y subsiste un colombier et une grange d'origine, aujourd'hui intégrés dans un centre équestre de nouvelle génération.

Du château, construit sur le modèle de celui de Lunéville, par Charles François de Barbarat de Morizot, ministre de Louis XVI, il ne reste qu'une aile qui a pu être réhabilitée pour accueillir un centre de réinsertion spécialisé dans la restauration et l'hébergement.

Information complémentaire : une parcelle dévastée par la tempête Lothar de 1999 sert aujourd'hui de truffière expérimentale mise en place par l'INRAE.

LE CHÂTEAU ET PARC DE REMICOURT

Le nom de Remicourt est mentionné pour la première fois en 1127. L'architecture actuelle du château date cependant du XVIII^e siècle, offrant successivement un domaine à divers grands bourgeois lorrains.

Le château prend place dans un parc luxuriant, agrandi et remodelé à l'anglaise au XVII^e siècle, ponctué de milieux humides et aux sous-bois denses.

On doit son aménagement partiel à la famille Scitivaux de Greisch (Luxembourg), passionnée de curiosités botaniques.

LE JARDIN BOTANIQUE JEAN-MARIE-PELT

Initié à partir de 1975 au sud-ouest de l'agglomération nancéenne, le jardin botanique Jean-Marie-Pelt (anciennement Jardin botanique du Montet) est devenu un des plus importants équipements botaniques français.

Au cœur du parc vallonné, les différentes collections proposent de nombreux thèmes de découverte et d'émerveillement. Des plantes communes de nos jardins aux espèces originaires des contrées les plus lointaines (alpinum, arboretum, roseraie, plantes médicinales, collections historique et systématique, etc.).

Ce sont quelques 12 000 espèces réunies dans 25 hectares de parc et 2 500 m² de serres tropicales.

Ces espèces proposent de comprendre les menaces et les enjeux du XXI^e siècle. Parmi celles obtenues par les horticulteurs lorrains liés à l'École de Nancy, un riche ensemble de lilas et de pivoines se retrouve à cet endroit.

POUR ACCÉDER
AU POINT
DE DÉPART
FLASHEZ-MOI !



À VOIR APRÈS LA MARCHÉ



- Les véloroutes Voie Bleue – Moselle-Saône à vélo et Boucle de la Moselle
- Les sentiers de randonnée de la Métropole

À VILLERS-LÈS-NANCY

- Le jardin botanique Jean-Marie-Pelt

À NANCY

- La place Stanislas
- Le patrimoine Art nouveau
- Le Musée de l'École de Nancy

INFORMATION



DESTINATION NANCY - OFFICE DE TOURISME

Place Stanislas
54000 NANCY
+33 (0)3 83 35 80 10
www.nancy-tourisme.fr

Meurthe & Moselle, l'esprit Lorraine
Comité Départemental du Tourisme

métropole
GrandNancy

FF Randonnée
Comité Départemental
Meurthe-et-Moselle

PAO CD54 C. Zuccali - Photos : © B. Jamot
NE PAS JETER SUR LA VOIE PUBLIQUE
Imprimerie CD54 - Avril 2024

IMPRIM'VERT

23

TOUR DES CHÂTEAUX

VANDŒUVRE-LÈS-NANCY



PATRIMOINE / HISTOIRE



11.15 KM / 6.91 KM



3^h15 / 1^h50



-235^m / +402^m



MOYEN

15

BALISAGE



À VOIR SUR LE PARCOURS


 1 **Château et parc de Brabois**

 2 **Château du Montet**

 3 **Château Saint-Piacre**


 4 **Château et parc de Mme de Graffigny**

 5 **Château et parc de Remicourt**


 6 **Jardin botanique Jean-Marie-Pelt**

 **Table d'orientation**

 7 **Parc du Tonneau**

 8 **Château de la Ronchère**

 9 **Château de Houdemont**

 10 **Parc du Fonteno**

 **Variante**

TOUR DES CHÂTEAUX

 **ARRÊT DE BUS « FAISANDERIE », LIGNE A**
Avenue de Bourgogne - 54500 VANDEUVRE-LÈS-NANCY

De l'arrêt de bus, descendez l'avenue de Bourgogne, puis prenez la rue Jean-Zay à gauche, jusqu'à l'entrée du parc de Brabois.

Au bout du parking, prenez à droite derrière un bâtiment pour contourner le parc en suivant le balisage rectangle jaune n°15.

Vous arrivez sur une rue bitumée, continuez ensuite tout droit en longeant un grillage.

1 Prenez à gauche au niveau du bâtiment du CNRS, puis prenez la rue du Fontanat pour rejoindre, de l'autre côté de l'impasse, l'arrêt de bus « Saint-Fiacre ». Prenez les passages piétons pour traverser l'avenue, puis continuez tout droit par la rue Saint-Fiacre qui mène au centre du vieux village de Villers-lès-Nancy.

Après l'église, prenez à droite jusqu'en bas de la rue, puis prenez une nouvelle fois à droite la rue sous la Croix.

Au prochain feu, prenez successivement deux passages piétons pour rejoindre les escaliers d'accès à un square que vous parcourrez sur toute sa longueur en longeant un cours d'eau.

Aux immeubles, prenez à gauche, puis prenez à droite. Continuez tout droit puis, après la barrière située en face de l'aire de jeux, prenez à droite.

2 Traversez l'avenue, puis prenez à droite, le long de la voie verte, pour accéder au parc de Remicourt.

Prenez à droite pour remonter le parc jusqu'à son château, puis continuez tout droit jusqu'à la prochaine rue.

Prenez à droite, puis à l'intersection suivante, prenez une nouvelle fois à droite.

Descendez la rue à gauche, puis continuez tout droit.


3 Montez à droite le chemin de la Fosse Pierrière puis, au stop, prenez le passage piétons pour traverser l'avenue et continuer sur un sentier derrière une barrière.

Continuez tout droit à travers le parc de la Sapinière (au 3^e croisement, à environ 70 m sur votre droite, une table d'orientation).

4 Continuez tout droit puis, à environ 30 m, prenez à gauche. Après les escaliers, prenez à droite.

À l'école maternelle Bellevue, prenez à gauche, puis une nouvelle fois à gauche.

En bas de la rue, prenez l'épingle à droite, puis continuez tout droit jusqu'à l'ancien lavoir.

 **VARIANTE** Prenez à droite, puis à gauche devant l'entrée du cimetière. Au stop, prenez à droite, puis continuez tout droit jusqu'au point de départ.

5 Prenez à droite, puis à gauche. À la fin de la rue Victor-Hugo, continuez légèrement à gauche.

À la patte d'oie, prenez de nouveau à gauche puis, à la croix, le sentier à gauche.

Continuez tout droit jusqu'au rond-point, puis prenez la première sortie à droite.

Continuez tout droit pour traverser le village d'Houdemont. Vous passerez successivement devant le château de la Ronchère, le château d'Houdemont, un ancien lavoir et l'église.

Au niveau de la petite place, prenez légèrement à droite.

6 Prenez à droite le chemin situé à l'angle d'une maison et menant au parc du Fonteno. À la sortie du parc, prenez à gauche. À la prochaine intersection, prenez à droite puis une nouvelle fois à droite la rue de Chavigny.

Au niveau du pont situé au-dessus de l'autoroute, prenez à droite puis continuez tout droit.

Prenez la rue du Doyen Jacques-Pariset à gauche jusqu'au point de départ.