

LES POINTS D'INTERÊT

LE CUIVRÉ DES MARAIS

Le long de la vallée de la Crusnes, les cortèges entomologiques sont remarquables avec de nombreux insectes aquatiques inféodés aux eaux de bonne qualité, mais également des papillons comme le Cuivré des marais.



LES LAVOIRS-TUNNELS

Construits en pierres, le plus souvent à moitié enterrés en utilisant un talus, on retrouve les lavoirs-tunnels dans la partie nord du département de Meurthe-et-Moselle. Leur accès ne peut donc s'effectuer que par l'avant de l'ouvrage. Parmi les quatre lavoirs situés le long de ce parcours, deux sont un parfait exemple de ce patrimoine.




POUR ACCÉDER
AU POINT
DE DÉPART
FLASHÉZ-MOI !




À VOIR APRÈS LA MARCHÉ



À VIVIERS-SUR-CHIERS

 Le fort de Fermont
Association des Amis de l'Ouvrage de Fermont et de la Ligne Maginot : +33(0)6 43 57 89 19
Office de tourisme du Longuyonnais : +33(0)3 82 39 21 21

À VILLERS-LA-MONTAGNE

 Le Musée Robert-Muller (objets militaires)

À LONGWY

 Le Musée des Émaux et Faïences
 Le Musée de la Sidérurgie, Arts, Histoire et Terroir

INFORMATION

OFFICE DE TOURISME DU GRAND LONGWY

Place Darche
54400 LONGWY
+33 (0)8 91 65 86 36
longwy-tourisme.com

  **l'esprit Lorraine**
Comité Départemental du Tourisme



PAO CD54 C. Zuccali - Photos : © D. Haillant - M. Grosjean - P. Meuillet
NE PAS JETER SUR LA VOIE PUBLIQUE - Imprimerie CD54 - Avril 2024

 IMPRIM'VERT

7

SENTIER DES QUATRE LAVOIRS

MERCY-LE-BAS



FAUNE / FLORE



12.2 KM



3^h30



-260^M / +312^M



MOYEN



BALISAGE



À VOIR SUR LE PARCOURS

Stationnement

Lavoirs

Pêche

Rivières de la Piennes et de la Crusnes

Ancien moulin à blé de Charpont

Traversée d'une route passante

Vue sur la vallée de la Crusnes

Espaces Naturels Sensibles

SENTIER DES QUATRE LAVOIRS

CIMITIÈRE (D643 direction XIVRY-CIRCOURT)
54960 MERCY-LE-BAS

Bien que le point de départ de cet itinéraire se situe au château d'eau de Mercy-le-Bas, nous vous proposons de commencer au niveau du cimetière où vous pourrez trouver un stationnement approprié. Depuis le cimetière, prenez en direction du village, et à 100 m environ, prenez à gauche sur la rue des Pruniers.

Longez l'église par la gauche, puis, à environ 50 m, prenez à gauche. Au niveau du virage, prenez les escaliers à gauche. Prenez ensuite la rue de la Fontaine à droite, en passant devant un lavoir-tunnel.

Continuez toujours tout droit jusqu'à un stop, traversez la route, puis continuez encore tout droit en suivant le balisage anneau bleu.

À environ 350 m, en contrebas sur votre gauche, vous trouverez un 2^e lavoir-tunnel.

1 Prenez légèrement à gauche, puis suivez ce chemin qui sillonne le long de la Piennes en continuant toujours tout droit sur environ 1,5 km.

Au niveau de la route, prenez à droite en direction du viaduc. Traversez ensuite le hameau en passant devant l'ancien moulin de Charpont.

Plus loin, dans le virage en épingle, prenez la route qui part à gauche, puis continuez toujours tout droit en longeant la Crusnes.

2 Sur ce secteur, vous traverserez par 2 fois une route passante. Soyez prudent-e !

Traversez une première fois la D643, puis continuez tout droit par le chemin enherbé.

Vous arrivez une nouvelle fois sur la D643, traversez-la à cet endroit précis, puis prenez à droite. Prenez ensuite le premier chemin qui monte à votre gauche le long des arbres.

Continuez toujours tout droit, puis, à l'angle d'un muret en pierres sèches, prenez à gauche. Prenez ensuite la première rue à droite en direction de l'église.

Derrière l'église, continuez tout droit entre la rue de la Mairie et la rue de la Vallée. Ensuite, prenez à gauche la rue de la Roche.

À environ 50 m, au niveau du 3^e lavoir, prenez à droite en suivant le balisage et le sentier qui chemine derrière des jardins.

Vous arrivez sur la route, prenez à droite en passant devant le 4^e lavoir un peu plus loin sur votre gauche.

3 Prenez la rue qui monte à gauche avant le virage. Continuez tout droit sur environ 350 m puis, au stop, prenez à droite et continuez jusqu'au grand carrefour.

Prenez à gauche en direction de la zone artisanale, puis traversez ensuite le parking en calcaire à droite pour monter les escaliers situés à droite de l'angle de la maison.

À la glissière de sécurité, prenez à gauche, puis une nouvelle fois à gauche après le pont de chemin de fer.

Continuez tout droit sur ce chemin durant une longue distance (environ 2 km).

4 Prenez le chemin qui monte légèrement à droite jusqu'à la lisière de la forêt. Prenez ensuite à droite, en direction du château d'eau, puis continuez tout droit.

Au niveau de la route, prenez à droite en direction du village de Mercy-le-Bas.

Au château d'eau, prenez à droite pour regagner le parking du cimetière.



Salamandre tachetée